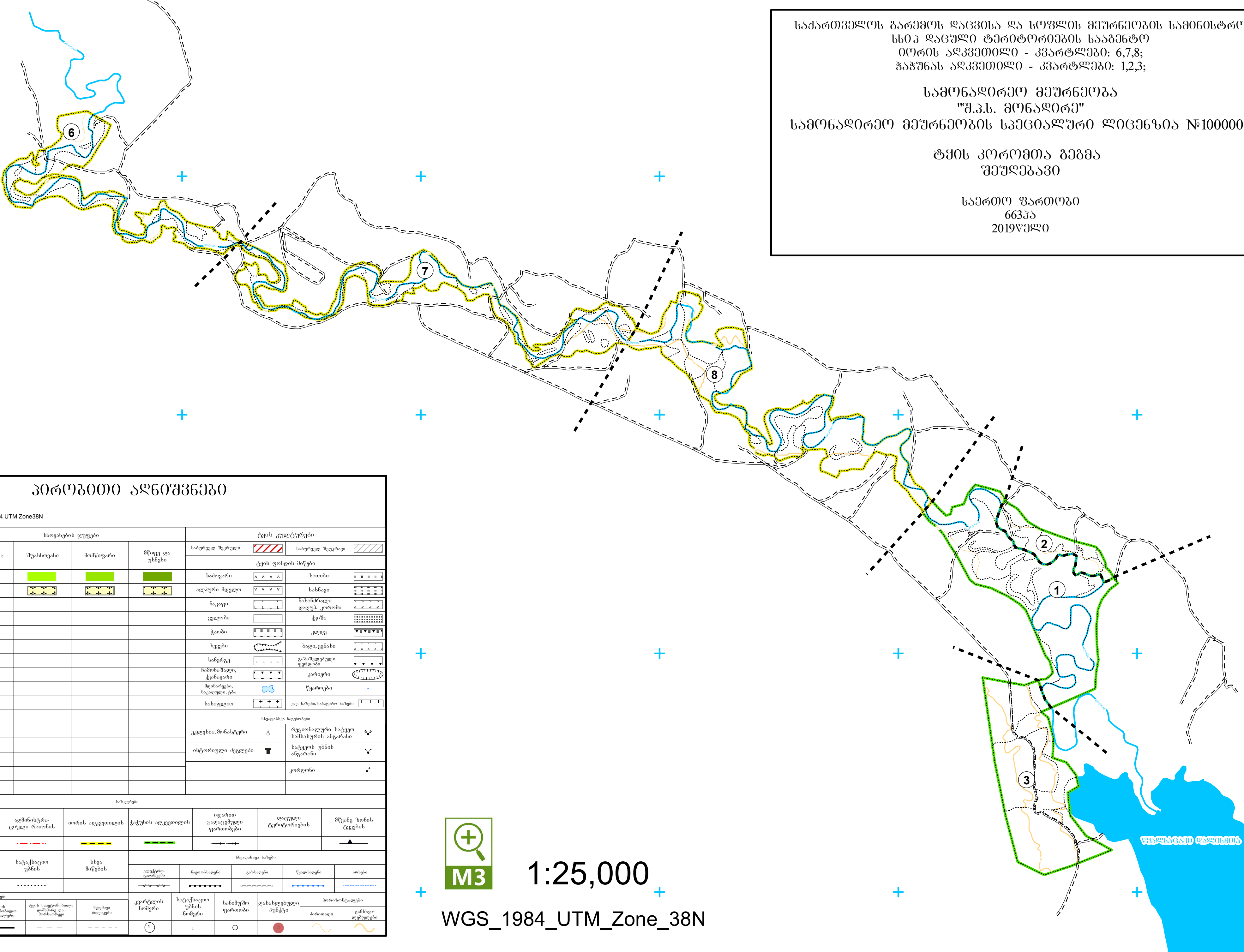


































































საქართველოს გარემოს დაცვისა და სოფლის მეურნეობის სამინისტრო
სსიპ ღაცული ტერიტორიების სააგენტო
იორის ალკვეთილი - კვარტლები: 6,7,8;
ჭაჭუნას ალკვეთილი - კვარტლები: 1,2,3;

სამონადირეო მეურნეობა
"შ.პ.ს. მონადირე"
სამონადირეო მეურნეობის სპეციალური ლიცენზია №1000006

ტყის კორომთა გეგმა
შეუღებავი

საერთო ფართობი
663ჰა
2019წელი



პირობითი აღნიშვნები									
კოორდინატთა სისტემა: WGS 1984 UTM Zone38N									
ტყის მერქნიანი სახეობები	ხეობების ჯგუფები				ტყის კულტურები				
	ახალგაზრდა	შუახნოვანი	მომწიფი	მწიფე და უხეხი	საბურველ შერეული		საბურველ შუაგრაფი		
					ტყის ფონდის მიწები				
ვერხეი					საძირე		სათიბი		
ბუნებრივი					ალპური მდელო		სახსნეი		
					ნაკეფი		ნახანძარი დაცვა კორიბი		
					ველიბი		ქეში		
					ჭაიბი		კლდე		
					ხეები		ბაღი, ვენიხი		
					სანერგე		გამშენებული ფერდობი		
					ნაძირა მდელო, ქვანაჭარი		კარიერი		
					მდინარეები, ნაკადული, ტბა		წვარები		
					სასაფლაო		ვლ. სახეი, საბაგრო სახეი		
					სხვადასხვა ნიშნები				
					მეღმეი, მინახტეი		რეგინალური სატყეო სამსახურის ანგარიში		
					ისტორიული ძეგლები		სატყეოს უბნის ანგარიში		
							კორდინი		
სახეობები									
სახელმწიფო	აგროინჟინერი რესპუბლიკის	ადმინისტრაციული რაიონის	იორის ადგილის	ჭაჭუნის ადგილის	იჯარით გადაცემული ფართობები	დაცული ტერიტორიების	მწიფე ზონის ტყეების		
									
საკუთრების ტყეების	კვარტლის	საქართველოს უბნის	სხვა მიწების	სხვადასხვა სახეობები					
				ვლადიმერ კოლმეი	ნაფთოსაწეი	გაზსაწეი	წყალსაწეი	არხები	
									
გზები				კვარტლის ნიშნები	საქართველოს უბნის ნიშნები	საინჟინერო ფართობი	დაცული ტერიტორიების პუნქტი	პროექტის ნიშნები	
რკინიგზა	საინჟინერო საავტომობილო	ტყის საავტომობილო ცენტრალური	ტყის საავტომობილო დამატებელი მონიტორინგი	მუშაუ ბაღები					
									



1:25,000

WGS_1984_UTM_Zone_38N